



Iedereen wint met grind



Maatschappelijk project Elerweerd
Voor **mens** en **natuur**



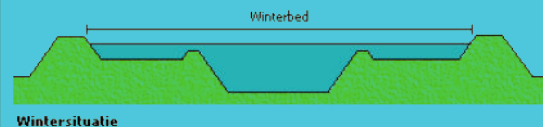
Is deze infobrochure ook bij u in de bus gevallen? Dan woont u in alle waarschijnlijkheid in de nabijheid van het gebied waar binnenkort het grindwinningsproject Elerweerd uit de startblokken schiet. U heeft er dus belang bij nader kennis te maken met een project dat een initiatief is van Steengood Projecten cvba en het Regionaal Landschap Kempen en Maasland vzw. Het voornaamste doel is het realiseren van beschermende maatregelen tegen schadelijke overstromingen en de ontwikkeling van topnatuur in het winterbed van de Maas. Zodoende zal dit project een belangrijke bijdrage leveren aan de verdere uitbouw van het RivierPark Maasvallei. Het project voorziet tevens compenserende maatregelen voor de landbouwsector, zoals een irrigatieproject.

Elerweerd, project van groot maatschappelijk belang

Concreet krijgt 163 ha Maasuiteerwaard in het winterbed van de Maas, op grondgebied van Dilsen-Stokkem en Maaseik, een nieuw verlaagd reliëf en wordt het natuurgebied. De gehele vallei tussen de winterdijken - het zogenaamde winterbed - loopt bij hoogwater regelmatig onder water. Het grootste gedeelte van de uiterwaard komt op termijn meer dan 3 meter lager te liggen dan vandaag en de buitenrand zal heel zacht aflopen naar de Maas. Dat laat toe dat de diep ingesneden Maas vaker dan nu het geval is het gebied zal binnenstromen. Op die manier kan er zich specifieke dynamische riviernatuur ontwikkelen.



De waterstroom van de rivier krijgt ook beduidend meer ruimte zodat de hoogste waterstanden worden afgevlakt. Hierdoor verkleint de kans op schadelijke overstromingen buiten het winterbed.



Grensoverschrijdend riviernatuurlandschap

Naast de prioritaire doelstellingen natuurontwikkeling en rivierveiligheid realiseert het project ook een meerwaarde voor landschap, toerisme en recreatief medegebruik. Na de werken ontstaat een aaneengesloten, grensoverschrijdend riviernatuurlandschap van meer dan 700 ha aan weerszijden van de Grensmaas. Elerweerd sluit immers aan op de bijna afgewerkte Vlaamse natuurgebieden Bichterweert en Kogge Greend en op de locaties Koeweide, Visserweert en Grevenbicht van het project Grensmaas in Nederland.

Voor de landbouw worden flankerende maatregelen genomen zoals een irrigatienetwerk.



Procedure

De te doorlopen procedures om te kunnen starten met de werkzaamheden:



De werken starten ten vroegste eind 2014

Vlaamse regering zet licht op groen

Op 5 oktober 2012 keurde het projectgrindwinningscomité (PGC) het voorstel tot grindwinning in dit gebied goed. De Vlaamse regering op haar beurt zette het licht op groen op 19 juli 2013. Om de actuele bestemming van het gebied om te zetten naar ontginningsgebied met nabestemming natuurontwikkeling is de overheid gestart met de opmaak van een ruimtelijk uitvoeringsplan (RUP). Steengoed Projecten bestudeert nu de milieueffecten van de ingreep via een project-MER. Beide procedures verlopen via wettelijke regels en voorzien een inspraakmoment. Zodra dit traject is doorlopen kunnen de vergunningen worden aangevraagd. Vanaf dat moment kan de aanlegfase van project Elerweerd van start gaan. Eens de vergunningen bekomen zijn, kan de uitvoering starten.



Initiatiefnemers

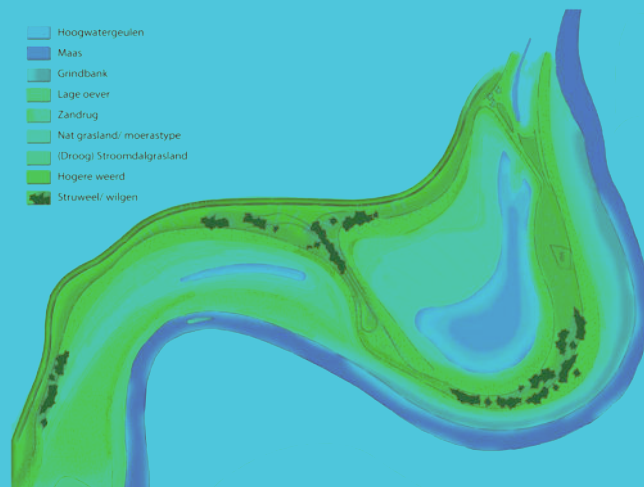
Steengoed Projecten, dat alle valleigrindbedrijven uit Dilsen-Stokkem, Maaseik en Kinrooi groepeert, neemt de volledige verantwoordelijkheid voor project Elerweerd op technisch en financieel vlak.

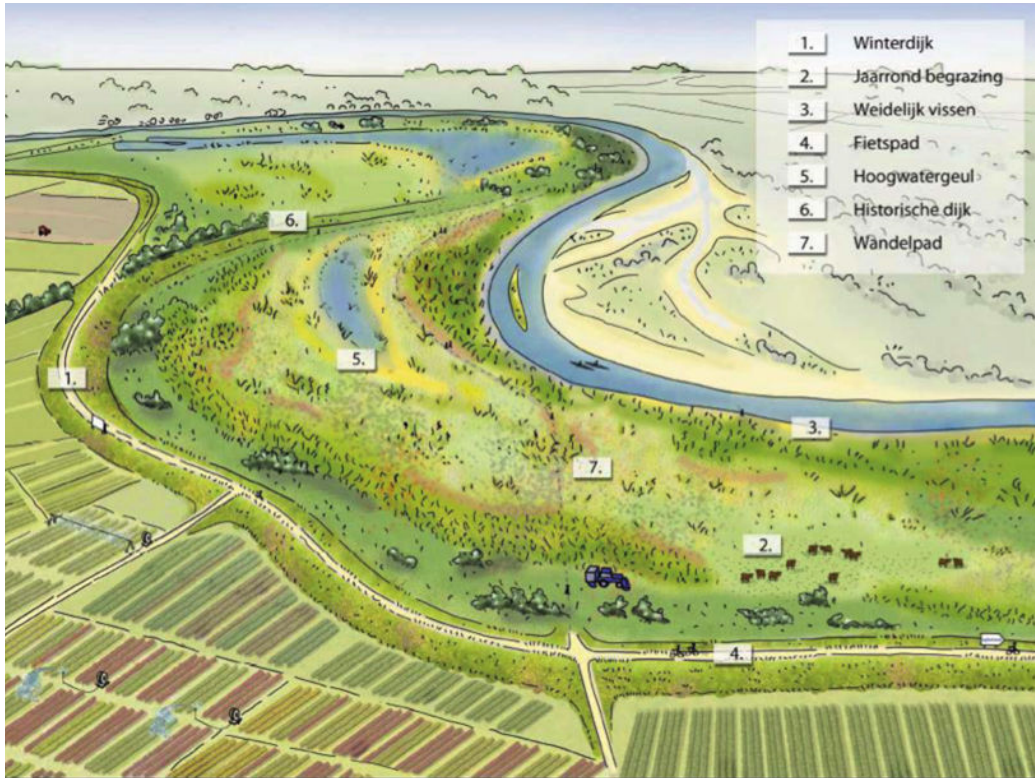
Omdat het project een belangrijke bijdrage levert aan de uitbouw van het RivierPark Maasvallei is de opdrachtgever van dit strategisch project,

met name het Regionaal Landschap Kempen en Maasland vzw, mede-initiatiefnemer.

Tijdens de aanlegfase zal het buitendijkse projectgebied gefaseerd in eigendom en beheer komen van de terreinbeherende vereniging Natuurpunt vzw. Die heeft ook het aangrenzende gebied Bichterweert in eigendom en beheer.

- Hoogwatergeulen
- Maas
- Grindbank
- Lage oever
- Zandrug
- Nat grasland/ moerastype
- (Droog) Stroomdalgrasland
- Hogere weerd
- Struweel/wilgen





Toeristische beleving

Hoewel de aanlegfase als een ontginningslandschap zal worden ervaren door de passant, wordt de beleving versterkt zodat de toeristische aantrekking van het Maasland niet verstoord wordt. Zo wordt er een tijdelijk wandelpad aangelegd, de doorgang op belangrijke fietsroutes doorlopend opgehouden en worden educatieve borden met informatie over natuur- en landschapsontwikkeling en grindontginning voorzien op de rustplaatsen.

Elerweerd 

**STEEN
GOED**
PROJECTEN

Iedereen wint met grind

Steengoed Projecten cvba
Maasstraat 82 bus 2, 3640 Kinrooi
Tel.: + 32 89 56 08 08
E-mail: info@grindteam.be



**Kempen en
Maasland**
Regionaal Landschap



Regionaal Landschap Kempen
en Maasland vzw
Winterslagstraat 87, 3600 Genk
Tel.: + 32 89 65 56 65
E-mail: info@rlkm.be